


















## SIGNATURFORKLARING

-  Fredningsgrænse
-  Græssti
-  Grussti
-  Asfaltsti
-  Ridesti
-  Vandløb og grøfter
-  Græs, eng, mark
-  Mose
-  Søer og vandhuller
-  Beboet område
-  Fugletårn
-  P-plads
-  Informationstavle
-  Træbanken
-  Hundeskoven



Udgivet november 2012

Herlev Kommune  
Teknisk Forvaltning  
Herlev Bygade 90  
2730 Herlev og

Gladsaxe Kommune  
By- og Miljøforvaltningen  
Rådhus Alle 7  
2860 Søborg

# Stier i Smør- og Fedtmosen

